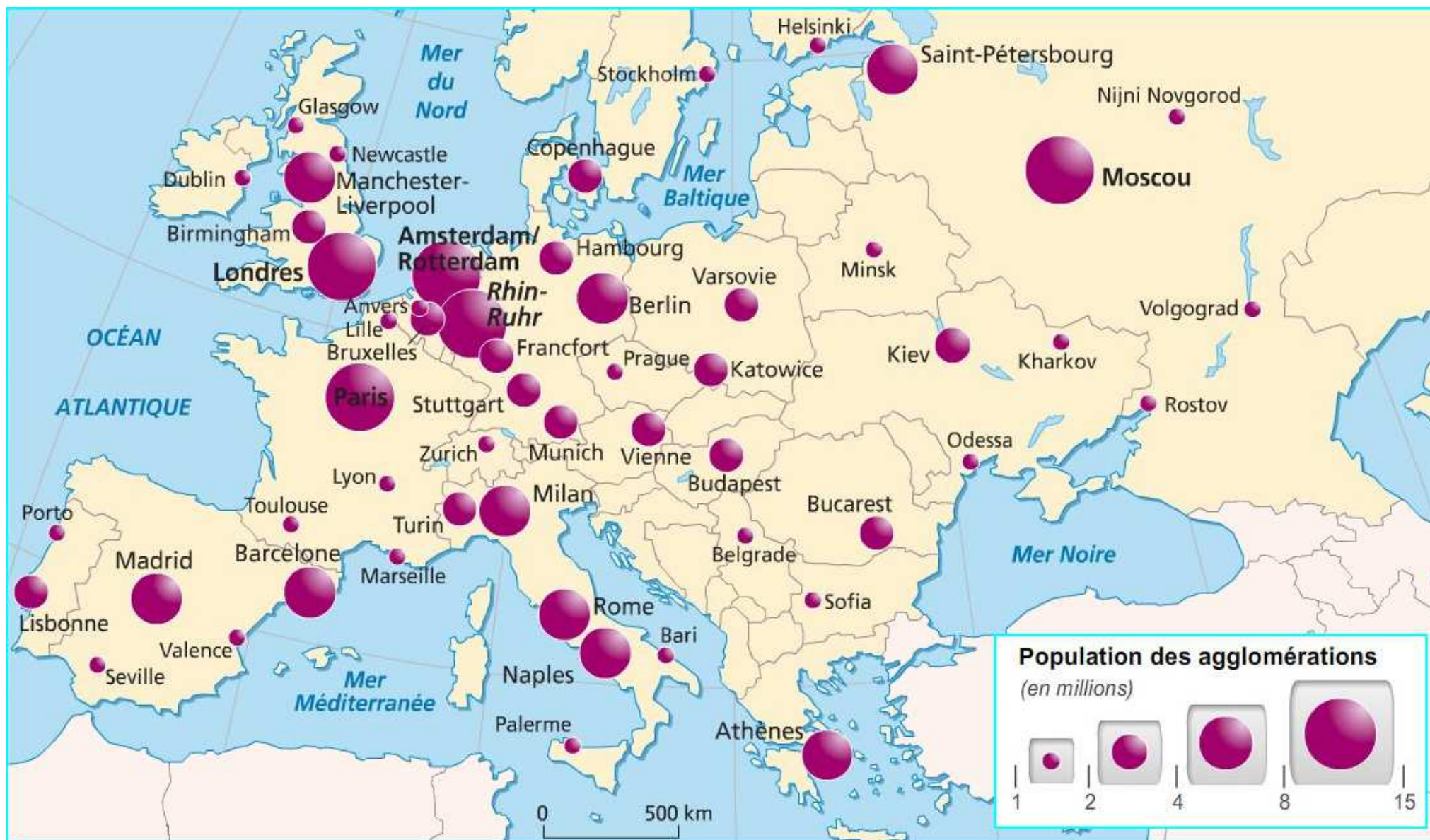




# GÉOGRAPHIE - Carte des principales villes de l'Europe (A-05)







# GÉOGRAPHIE - Carte de l'Europe (A-06)











# GÉOGRAPHIE

## Carte de l'Europe (A-08)





Prénom : .....

Date : .....



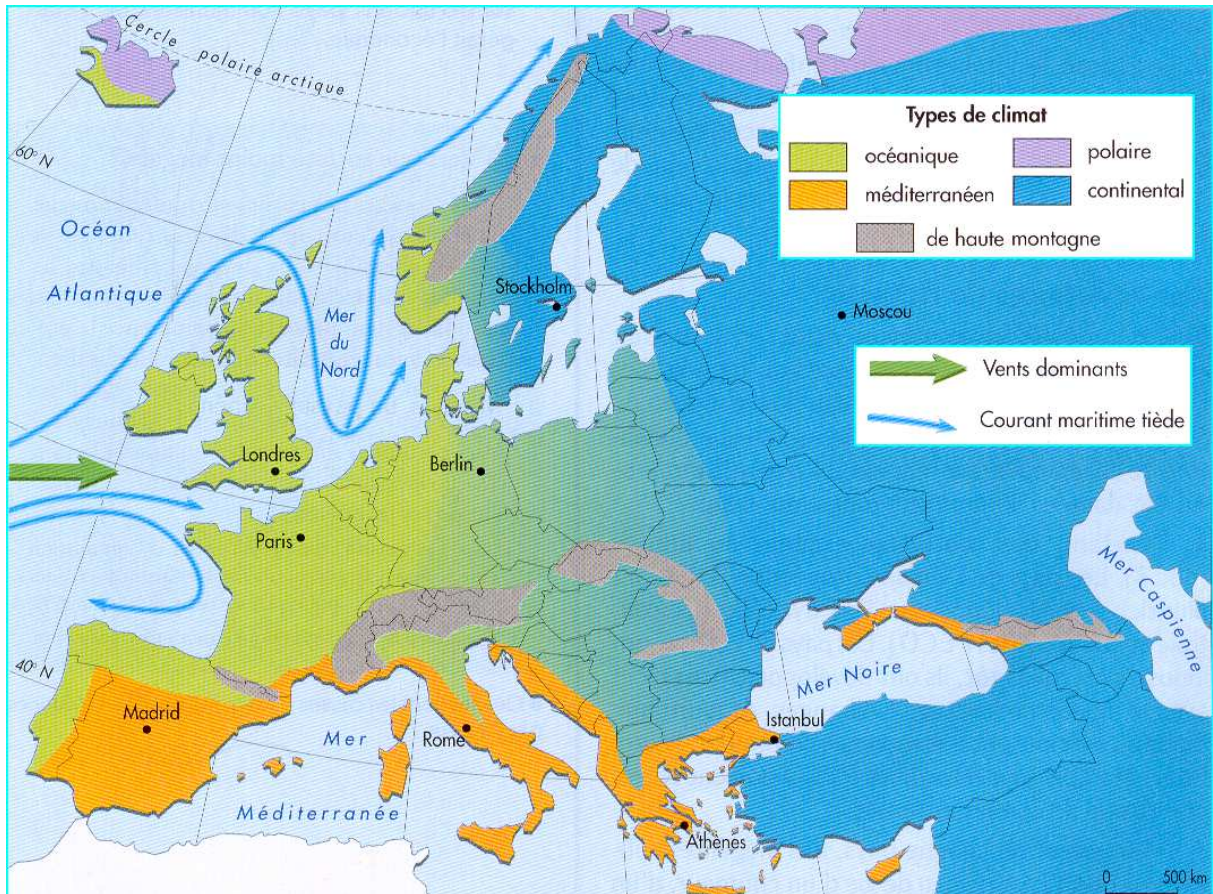
# GÉOGRAPHIE

## Cartes de l'Europe (E-01)

### Le relief



### Le climat





Prénom : .....

Date : .....

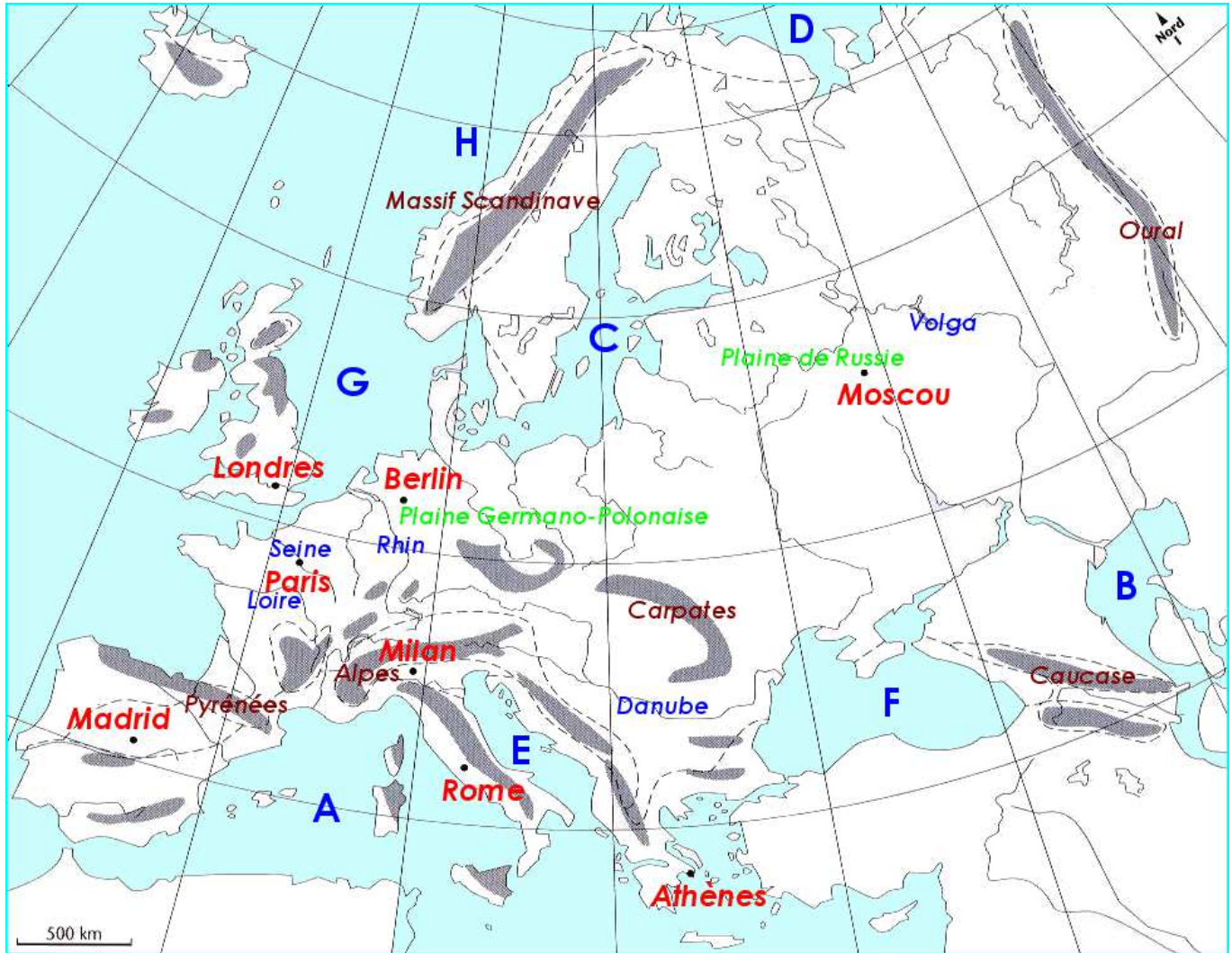


# GÉOGRAPHIE

## Cartes de l'Europe (E-02-C)

1./ Retrouve les huit mers qui bordent l'Europe. Situe-les sur la carte en utilisant les lettres et colorie-les en bleu clair.

- A** : mer Méditerranée    **B** : mer Caspienne    **C** : mer Baltique    **D** : mer de Barents  
**E** : mer Adriatique    **F** : mer Noire    **G** : mer du Nord    **H** : mer de Norvège



- Plaines     Plateaux     Montagnes     Hautes montagnes

2./ Colorie en marron les zones de haute montagne.

Colorie en beige les zones de montagne.

Colorie en jaune les plateaux et collines.

Colorie en vert les plaines.

3./ Inscris le nom des principaux massifs montagneux et situe les principaux sommets.

Situe les principaux fleuves européens, les plaines.

4./ Quelles sont les dimensions approximatives de l'Europe ?

- Du nord au sud : 4 300 km
- D'est en ouest : 6 000 km

5./ Trouve sur d'autres documents (livres, BCD, médiathèque...) le nom des principales villes d'Europe, situées sur la carte par un petit point noir (●).

Prénom : .....

Date : .....



# GÉOGRAPHIE

## La population de l'Europe (E-05-C)

- **Entoure la (les) bonne(s) réponse(s) :**

1./ Combien y a-t-il d'habitants en Europe ?

2./ Quelle partie de l'Europe est la plus peuplée ?

3./ Quelles zones de l'Europe sont les plus peuplées ?

4./ Laquelle de ces villes est la plus peuplée ?

5./ La population de l'Europe représente ... de la population mondiale.

6./ Le mouvement de population de la campagne vers les villes s'appelle ...

- **Réponds par vrai ou faux :**

- La population est concentrée dans les zones de hautes montagnes.
- La population de l'Europe compte de plus en plus de personnes âgées.
- Il y a plus de monde dans les villes que dans les campagnes.
- L'Europe est le 1er foyer de peuplement mondial.
- L'exode rural est un déplacement de population de la ville vers la campagne.

- **Réponds aux questions suivantes :**

1./ Quelles sont les villes les plus peuplées d'Europe ?

Paris - Londres - Amsterdam/Rotterdam - Moscou...

2./ Comment explique-t-on la répartition actuelle de la population européenne ?

La répartition actuelle de la population européenne s'explique par les caractéristiques physiques (plus de monde là où la vie est plus facile) et par l'histoire (déplacement de population, exode rural)

3./ Quelles différences y a-t-il entre la vie à la campagne et la vie à la ville ?

A la campagne, on s'occupe essentiellement d'agriculture ou d'industrie et on occupe des logements individuels (maisons, fermes).

A la ville, on trouve des services, des commerces des lieux de divertissement... et on occupe des logements collectifs (appartements dans des immeubles).

Prénom : .....

Date : .....



# GÉOGRAPHIE

## Carte d'identité de l'Europe (E-01-C)

**Situation** : Hémisphère nord de la Terre, au nord de l'Afrique, à l'ouest de l'Asie, bordée à l'ouest par l'océan Atlantique.

**Superficie** : 10 400 467 km<sup>2</sup> (Russie européenne)  
23 783 783 km<sup>2</sup> (Russie entière comprise)

### Hydrographie

**Mers bordières** (du nord au sud) : Océan Glacial Arctique, Océan Atlantique, Mer du Nord, Mer Baltique, Mer Noire, Mer Caspienne, Mer Méditerranée

**Mers secondaires** : Mer de Barents, Mer Blanche, la Manche, Mer Tyrrhénienne, Mer Adriatique, Mer Ionienne, Mer Egée

**Principaux fleuves** : Danube, Volga, Dniepr, Rhin, Rhône...



L'Europe, vue d'un satellite, la nuit...

### Relief

**Principaux massifs montagneux** : les Alpes, les Pyrénées, les Apennins, les Carpates, les Alpes de Transylvanie, les Balkans, les Alpes Dinariques, le Caucase et la chaîne scandinave, et l'Oural qui marque la limite est de l'Europe.

**Principaux sommets** : Le Mont Elbrouz ( 5 642 m) dans le Caucase (Russie)  
Le Mont Blanc (4 807 m), Alpes françaises

**Principales plaines** : Plaine Russe, Grande plaine du Nord, Plaine germano-polonaise, Plaine Hongroise, Bassin Parisien, Bassin de Londres...

### Climats

**Zone** : Zone tempérée de l'hémisphère nord

Climats dominants :

**A l'ouest** : climat océanique

**A l'est** : climat continental

**Au sud** : climat méditerranéen

### Population

**Nombre total** : 750 000 000 d'habitants (Russie comprise et sans la Turquie)

**Densité** : 73 habitants/km<sup>2</sup> (Russie comprise)

**Espérance de vie** : 75 ans

Taux de natalité : 10 ‰

Taux de mortalité : 11 ‰

Taux de mortalité infantile : 5 ‰

**Principales villes** : Paris, Londres, Berlin, Moscou, Madrid, Rome, Bruxelles...

**Nombre de pays & territoires** : 50



Prénom : .....

Date : .....



# GÉOGRAPHIE

## Carte d'identité de l'Europe (02)



Prénom : .....

Date : .....



# GÉOGRAPHIE

## Carte d'identité de l'Europe <sup>(01)</sup>

### Situation :

- L'Europe est située dans l'hémisphère nord de la terre
- au nord de l'Afrique, séparée par la mer Méditerranée
  - à l'ouest de l'Asie, séparée par les Monts Oural et la mer Caspienne et l'Europe est bordée à l'ouest par l'Océan Atlantique.

L'Europe s'étend sur près de 3 500 km d'est en ouest, et sur 4 000 km du nord au sud. Sa superficie est de 10 400 467 km<sup>2</sup> (Russie européenne) 23 783 783 km<sup>2</sup> (Russie entière comprise)

### Superficie :

Après l'Océanie, le Vieux Continent, avec ses 10,5 millions de km<sup>2</sup>, est le plus petit continent.

### Relief :

Les plaines constituent 60 % de l'Europe et seulement 1 % du territoire se trouve au-dessus de 2000 m. Les principales plaines sont la Plaine Russe, la Grande Plaine du nord et le Bassin Parisien.

Les **Alpes** constituent le massif montagneux le plus important. Le relief montagneux comprend également les **Pyrénées**, les **Apennins**, les **Carpates**, les **Alpes de Transylvanie**, les **Balkans**, les **Alpes Dinariques**, le **Caucase** et la **chaîne scandinave**.

Les points culminants de l'Europe sont le **Mont Elbrouz**, dans la chaîne du **Caucase**, qui culmine à 5 642 mètres, et le **Mont Blanc** (4 808 m) dans les **Alpes**.

L'**Oural**, situé à l'est de l'Europe, marque la limite géographique du continent.

### Hydrographie :

**Mers bordières** (du nord au sud) : Océan Glacial Arctique, Océan Atlantique, Mer du Nord, Mer Baltique, Mer Noire, Mer Caspienne, Mer Méditerranée.

**Mers secondaires** : Mer de Barents, Mer Blanche, la Manche, Mer Tyrrhénienne, Mer Adriatique, Mer Ionienne, Mer Egée

**Principaux fleuves** : le Danube, la Volga, le Dniepr, le Rhin, le Rhône...

Les fleuves européens se jettent principalement dans la mer Caspienne, la Méditerranée, l'océan Glacial Arctique et l'Atlantique. Le plus long est la Volga.

### Climat :

L'Europe appartient à la **zone tempérée** :

- à l'ouest, le climat est plus spécifiquement **océanique** : humide et modérément chaud.
- l'Europe Centrale et l'Europe de l'Est ont un climat **continental** (forte amplitude thermique et peu de précipitations)
- l'Europe du Sud possède un climat **méditerranéen** (été chaud et sec, hiver humide avec des vents forts).



Prénom : .....

Date : .....



# GÉOGRAPHIE

## L'Europe dans la mythologie <sup>(01)</sup>

### La princesse Europe

Le nom du continent européen vient du monde grec et de sa culture. Selon la mythologie, Europe était la fille du roi de Phénicie, Agénor. Son prénom signifiait : celle qui a de grands yeux.

Elle était tellement belle qu'on pouvait l'admirer n'importe où, même parmi les fleurs les plus splendides qu'elle aimait cueillir dans les grands jardins de Tiro et de Sidone, près de la mer.

C'est là que Zeus, prince des dieux de l'Olympe, aperçut la jeune fille jouant avec ses compagnes et il en tomba immédiatement amoureux. Il jugea plus prudent de se changer en taureau pour échapper à la surveillance de sa femme Héra et pour mieux approcher les jeunes filles sans les effaroucher. Il prit la forme d'un beau taureau blanc au front orné d'un disque d'argent et surmonté de cornes en croissant de lune. Il se mêla paisiblement aux jeux des jeunes filles; il se laissa même caresser par Europe qui tomba sous son charme et s'assit sur son dos.

Mais dès qu'elle fut sur son dos, il se précipita vers le rivage proche. Accompagné par toute une cohorte de divinités marines, de Néréides chevauchant des dauphins et de Tritons soufflant dans des conques, il l'amena en Crète.


Là sous un platane toujours vert, ils s'unirent. Minos, Sarpédon et Rhadamanthe furent les fruits de cette union.

Zeus lui fit trois présents :

- Une lance qui ne manquait jamais sa cible;
- Un chien, Laelaps, qui ne laissait jamais échapper sa proie;
- Un homme de bronze, Talos, dont la seule veine qui irriguait son corps de métal, était obturée par une cheville de métal. Il faisait chaque jour le tour de la crête et tuait tous les étrangers qui tentaient de débarquer.

Pendant ce temps, son père, Agénor, cherchait partout sa fille. Il décida d'envoyer ses trois enfants Cadmos, Phénix et Cilix ainsi que sa femme à sa recherche. Il leur donna l'ordre de ne pas revenir sans Europe et il ne les revit jamais.

Quand Zeus l'abandonna, Europe fut épousée par la roi de Crète, Astérios, qui reconnut ses enfants et fit de Minos son successeur. Europe donna à son mari une fille, Créte.



Europe donna son nom au continent européen et la constellation du taureau rappelle cette transformation divine.

Les peuples européens apprirent du peuple grec à réfléchir sur certains facteurs de progrès civique comme le goût du beau, l'art de gouverner, la notion de démocratie et l'idéal de la compétitivité loyale dans le sport.



## GÉOGRAPHIE - Paysages naturels de l'Europe <sup>(01)</sup>



Les volcans d'Islande





## GÉOGRAPHIE - Paysages naturels de l'Europe <sup>(02)</sup>



Les fjords en Norvège





## GÉOGRAPHIE - Paysages naturels de l'Europe <sup>(03)</sup>



Côtes à falaises en Irlande





## GÉOGRAPHIE - Paysages naturels de l'Europe <sup>(04)</sup>



Côte rocheuse en Corse - France





# GÉOGRAPHIE - Paysages naturels de l'Europe <sup>(05)</sup>



Côte sableuse en Espagne





## GÉOGRAPHIE - Paysages naturels de l'Europe <sup>(06)</sup>



Le Mont-Blanc dans les Alpes - France





## GÉOGRAPHIE - Paysages naturels de l'Europe <sup>(07)</sup>



Le Caucase - Russie





## GÉOGRAPHIE - Paysages naturels de l'Europe <sup>(08)</sup>



Les Carpates - Ukraine





# GÉOGRAPHIE - Paysages naturels de l'Europe <sup>(09)</sup>



La plaine germano-polonaise - Allemagne





## GÉOGRAPHIE - Paysages naturels de l'Europe <sup>(10)</sup>



La forêt boréale - Finlande



Prénom : .....

Date : .....



# GÉOGRAPHIE

## L'Union Européenne (01)

### Les dates essentielles :

**En 1957** : 6 pays se sont associés dans la Communauté Économique Européenne (CEE) afin d'assurer la paix et la prospérité : l'**Allemagne**, la **France**, l'**Italie**, la **Belgique**, le **Luxembourg** et les **Pays-Bas**.

**En 1973** : Europe des 9 avec l'entrée du **Danemark**, du **Royaume-Uni** et de l'**Irlande**.

**En 1981** : Europe des 10 avec l'entrée de la **Grèce**

**En 1986** : Europe des 12 avec l'entrée de l'**Espagne** et du **Portugal**

**En 1995** : Europe des 15 avec l'entrée de l'**Autriche**, la **Finlande** et la **Suède**

**En 2004** : Europe des 25 avec l'entrée de **Chypre**, de l'**Estonie**, la **Hongrie**, la **Lettonie**, la **Lituanie**, **Malte**, la **Pologne**, la **République Tchèque**, la **Slovaquie** et la **Slovénie**.

**En 2007** : Europe des 27 avec la **Bulgarie** et la **Roumanie**.

**En 2013** : Europe des 28 avec la **Croatie**.

**En 2016** : le **Royaume-Uni** vote le **Brexit**.



### Les symboles :

#### - Le drapeau européen



Le 26 mai 1986, le drapeau bleu aux douze étoiles, adopté en 1955 par le Conseil de l'Europe, devient officiellement le drapeau de la Communauté européenne. Les étoiles, figurant les peuples d'Europe, forment le cercle en signe d'union.

Disposées comme les heures sur le cadran d'une montre, leur nombre invariable de douze symbolise perfection et plénitude. Le nombre d'étoiles n'étant pas lié au nombre d'Etats membres, le drapeau ne sera donc pas modifié lors des prochains élargissements. Chaque pays conserve son propre drapeau.

#### - L'hymne européen

La musique de "l'Ode à la Joie", prélude du 4<sup>ème</sup> mouvement de la IX<sup>ème</sup> symphonie de Ludwig van Beethoven, est adoptée comme hymne européen par les Chefs d'Etat ou de Gouvernement des pays de l'Union européenne, réunis en Conseil européen en juin 1985 à Milan. Chaque pays conserve son hymne national. Il n'existe pas de paroles officielles.

#### - La monnaie unique : l'euro

L'euro est devenu le 1er janvier 1999, la monnaie unique européenne. Seuls 16 pays l'ont cependant adoptée.

Le logo de l'euro est inspiré par l'épsilon grec, berceau commun de la civilisation européenne, et par la première lettre du mot Europe. Les deux traits parallèles symbolisent la stabilité de l'euro.



### Autres repères :

**Bruxelles** = siège de la **Commission européenne** qui propose et exécute les lois.

**Strasbourg** = siège du **Parlement européen** qui vote le budget.

**9 mai** = journée de l'Europe.



Prénom : .....

Date : .....



# GÉOGRAPHIE

## L'Union Européenne (02-C)

L'**Union Européenne** ne s'est pas construite du jour au lendemain... Son histoire a commencé après la seconde guerre mondiale : l'objectif était de construire une paix durable entre les pays européens. Depuis, elle ne cesse de se bâtir et de s'élargir...

### 1957 – L'Europe des 6

L'Allemagne (1), la Belgique (2), la France (3), l'Italie (4), le Luxembourg (5) et les Pays-Bas (6) signent le traité de Rome pour créer la **Communauté Economique Européenne** (CEE).

### 1973 – L'Europe des 9

Le Danemark (7), l'Irlande (8) et le Royaume-Uni (9) rejoignent la Communauté Economique Européenne. Il s'agit de son premier élargissement.

### 1981 – L'Europe des 10

Un dixième pays entre dans la CEE : la Grèce (10).

### 1986 – L'Europe des 12

L'Espagne (11) et le Portugal (12) rejoignent la CEE. Elle compte alors 12 membres.

### 1995 – L'Europe des 15

L'Autriche (13), la Finlande (14) et la Suède (15) entrent dans l'**Union Européenne**. C'est le premier élargissement depuis que la communauté s'appelle l'Union Européenne (U.E.).

### 2004 – L'Europe des 25

Dix nouveaux pays entrent dans l'Union Européenne : Chypre (16), l'Estonie (17), la Hongrie (18), la Lettonie (19), la Lituanie (20), Malte (21), la Pologne (22), la République Tchèque (23), la Slovaquie (24) et la Slovénie (25).

### 2007 – L'Europe des 27

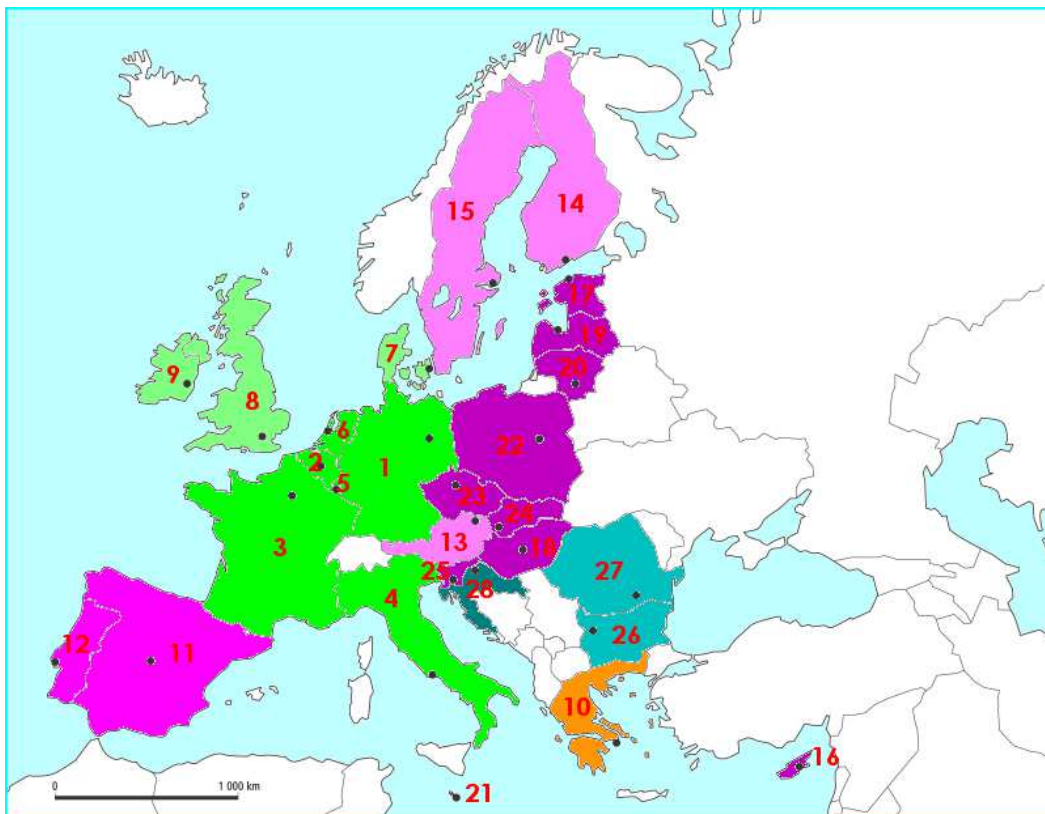
La Bulgarie (26) et la Roumanie (27) deviennent, à leur tour, membres de l'Union Européenne.

### 2013 – L'Europe des 28

La Croatie (28) est le dernier pays membre de l'Union Européenne.

### 2016 – Le Royaume-Uni vote le Brexit

Le Royaume-Uni décide par référendum de quitter l'Union Européenne.



- Remplace chacun des 28 pays de l'U.E. en indiquant le chiffre qui lui est associé.
- Colorie les pays adhérents de différentes couleurs en fonction des années d'adhésion.



Prénom : .....

Date : .....



## GÉOGRAPHIE - L'Union Européenne (03 - C)

- Complète cette carte en indiquant les nombres correspondants aux pays et le tableau avec les capitales.



### L'Union Européenne

#### PAYS :

- 1- Allemagne
- 2- Autriche
- 3- Belgique
- 4- Bulgarie
- 5- Chypre
- 6- Croatie
- 7- Danemark
- 8- Espagne
- 9- Estonie
- 10- Finlande
- 11- France
- 12- Grèce
- 13- Hongrie
- 14- Irlande
- 15- Italie
- 16- Lettonie
- 17- Lituanie
- 18- Luxembourg
- 19- Malte
- 20- Pays-Bas
- 21- Pologne
- 22- Portugal
- 23- République Tchèque
- 24- Roumanie
- 25- Royaume-Uni
- 26- Slovaquie
- 27- Slovénie
- 28- Suède

#### CAPITALES :

- Berlin
- Vienne
- Bruxelles
- Sofia
- Nicosie
- Zagreb
- Copenhague
- Madrid
- Tallinn
- Helsinki
- Paris
- Athènes
- Budapest
- Dublin
- Rome
- Riga
- Vilnius
- Luxembourg
- La Valette
- Amsterdam
- Varsovie
- Lisbonne
- Prague
- Bucarest
- Londres
- Bratislava
- Ljubljana
- Stockholm



Prénom : .....

Date : .....



# GÉOGRAPHIE

## L'Union Européenne (04)

### Qu'est-ce que l'Union Européenne ?

L'**Union européenne** ou **UE** est le regroupement de certains pays européens désireux de s'unir volontairement sur les plans **économique**, **monétaire** et **politique**. En 1992, après le **traité de Maastricht**, l'**Union européenne** a pris la suite de la **Communauté économique européenne (CEE)** qui avait été créée en 1957.

Les principes de l'Union européenne sont la **liberté**, la **démocratie**, le **respect des droits de l'homme et des libertés fondamentales**. L'Union respecte les droits fondamentaux définis par la Charte des droits fondamentaux proclamée à Nice en décembre 2000 : des droits qui concernent la **dignité**, la **liberté**, l'**égalité**, la **solidarité**, la **citoyenneté** et la **justice**.

La politique de l'Union européenne est décidée en collaboration par divers organes : le **Conseil européen** (Bruxelles), la **Commission européenne** (Bruxelles), le **Parlement européen** (Strasbourg) et le **Conseil de l'Union européenne** (Bruxelles).

Ses symboles sont son **drapeau** (12 étoiles en cercle sur fond bleu), son **hymne** instrumental (musique de l'*Ode à la joie*, de Beethoven), sa **devise** (« Unie dans la diversité »). Il y a aussi la **Journée de l'Europe** qui a lieu le 9 mai.

L'**Union Européenne** est ainsi devenue la **première puissance économique du monde**.

### Les principales étapes

En 1995, les **accords de Schengen** permettent la **libre-circulation** des personnes et des biens au sein de l'**Union Européenne**.

Le 1er janvier 1999, une **monnaie unique** est mise en circulation dans ce qu'on appelle la **zone euro**. Cette zone regroupe certains pays de l'**Union Européenne** ainsi que d'autres pays partenaires.

Depuis le 19 novembre 2009, l'**Union européenne** a un **président du Conseil européen** et une **haute-représentante pour les Affaires étrangères**.

En 2012, l'Union européenne a reçu le **prix Nobel de la paix** pour avoir établi 60 années de paix, de réconciliation, de démocratie et de droits de l'homme en Europe.

En 2016, l'Union rassemble **28 États membres**, soit plus de 500 millions d'habitants, mais d'autres pays européens sont en attente de devenir membres. Par ailleurs, la crise migratoire qui secoue alors l'Europe remet en cause cette union. Le **Brexit**, voté par le **Royaume-Uni** en est un exemple.

Le 23 juin 2016, le **Royaume-Uni** choisit par référendum de sortir de l'**Union européenne** (51,9 % des suffrages exprimés pour la sortie). Cette sortie devrait prendre effet dans quelques années.



Prénom : .....

Date : .....



# GÉOGRAPHIE

## L'Union Européenne (05)

• **Entoure la (les) bonne(s) réponse(s) :**

1./ En quelle année la Communauté Economique Européenne (CEE) est-elle née ?

1945

1957

1992

2002

2./ En quelle année la Grèce a-t-elle adhéré à l'Union Européenne ?

1973

1981

1986

3./ Combien d'étoiles y a-t-il sur le drapeau de l'Union Européenne ?

10

11

12

13

4./ Quel est l'hymne européen ?

l'Ode à la Vie

l'Ode à la Joie

l'Ode au Bonheur

5./ En quelle année l'Espagne et le Portugal ont-ils adhéré à l'Union Européenne ?

1981

1986

1995

2004

6./ Quel est le dernier pays à avoir adhéré à l'Union Européenne ?

la Bulgarie

la Roumanie

la Slovénie

la Croatie

7./ En quelle année 10 pays ont-ils adhéré à l'Union Européenne ?

1984

1994

2004

2014

8./ En 2016, quel pays a voté sa sortie de l'Union Européenne ?

Le Royaume-Uni

La Grèce

L'Espagne

Les Pays-Bas

9./ Dans quelle ville d'Europe le Conseil européen siège-t-il ?

Paris

Bruxelles

Strasbourg

Berlin

10 ./ En 2016, combien de pays appartiennent à l'Union Européenne ?

20

24

28

32

• **Réponds par vrai ou faux :**

- La Communauté économique européenne a vu le jour en 1957.

VRAI FAUX

- Tous les pays de l'Union sont obligés d'utiliser l'euro.

VRAI FAUX

- La journée de l'Europe a lieu le 9 mai.

VRAI FAUX

- Le Parlement européen est installé à Strasbourg.

VRAI FAUX

- La Russie fait partie de l'Union Européenne.

VRAI FAUX

- L'Union Européenne est la première puissance économique mondiale.

VRAI FAUX

- L'Union Européenne a reçu le prix Nobel de la paix en 2012.

VRAI FAUX

- "Unie dans la diversité" est la devise de l'Union Européenne.

VRAI FAUX



Prénom : .....

Date : .....



# GÉOGRAPHIE

## L'Union Européenne (05 - C)

• **Entoure la (les) bonne(s) réponse(s) :**

1./ En quelle année la Communauté Economique Européenne (CEE) est-elle née ?

1945	1957	1992	2002
------	------	------	------

2./ En quelle année la Grèce a-t-elle adhéré à l'Union Européenne ?

1973	1981	1986
------	------	------

3./ Combien d'étoiles y a-t-il sur le drapeau de l'Union Européenne ?

10	11	12	13
----	----	----	----

4./ Quel est l'hymne européen ?

l'Ode à la Vie	l'Ode à la Joie	l'Ode au Bonheur
----------------	-----------------	------------------

5./ En quelle année l'Espagne et le Portugal ont-ils adhéré à l'Union Européenne ?

1981	1986	1995	2004
------	------	------	------

6./ Quel est le dernier pays à avoir adhéré à l'Union Européenne ?

la Bulgarie	la Roumanie	la Slovénie	la Croatie
-------------	-------------	-------------	------------

7./ En quelle année 10 pays ont-ils adhéré à l'Union Européenne ?

1984	1994	2004	2014
------	------	------	------

8./ En 2016, quel pays a voté sa sortie de l'Union Européenne ?

Le Royaume-Uni	La Grèce	L'Espagne	Les Pays-Bas
----------------	----------	-----------	--------------

9./ Dans quelle ville d'Europe le Conseil européen siège-t-il ?

Paris	Bruxelles	Strasbourg	Berlin
-------	-----------	------------	--------

10 ./ En 2016, combien de pays appartiennent à l'Union Européenne ?

20	24	28	32
----	----	----	----

• **Réponds par vrai ou faux :**

- La Communauté économique européenne a vu le jour en 1957. 

VRAI	FAUX
------	------
- Tous les pays de l'Union sont obligés d'utiliser l'euro. 

VRAI	FAUX
------	------
- La journée de l'Europe a lieu le 9 mai. 

VRAI	FAUX
------	------
- Le Parlement européen est installé à Strasbourg. 

VRAI	FAUX
------	------
- La Russie fait partie de l'Union Européenne. 

VRAI	FAUX
------	------
- L'Union Européenne est la première puissance économique mondiale. 

VRAI	FAUX
------	------
- L'Union Européenne a reçu le prix Nobel de la paix en 2012. 

VRAI	FAUX
------	------
- "Unie dans la diversité" est la devise de l'Union Européenne. 

VRAI	FAUX
------	------











# GÉOGRAPHIE - Carte satellite de l'Europe (A-01)







# GÉOGRAPHIE - Carte du relief de l'Europe (A-02)







# GÉOGRAPHIE - Carte du climat de l'Europe (A-03)

